

Маршрут выходного дня в «Парк Победы»

Уважаемые родители!

Предлагаем Вам провести выходной день вместе с ребенком в увлекательной форме и совершить прогулку в Парк Победы с посещением музея Великой Отечественной войны



Возраст ребёнка: 5-7 лет

Тип маршрута: пешеходный

Что с собой взять: фотоаппарат, блокнот для зарисовок, водичку.

Задачи:

- познакомить детей с парком Победы города, закреплять правила поведения в общественных местах;
- развивать познавательный интерес к изучению родного города на примере Парка Победы;
- воспитывать чувство патриотизма, гражданственности, любви и уважения к героям, ветеранам ВОВ, Родине; бережное отношение к памятникам, парковой зоне.

Как добраться: 1. от остановки Чижевских на 56 маршрутке до остановки Парк Победы.

2. с вокзала на автобусе №1,69 до остановки Парк Победы.

Координаты парка для навигатора: 53.920715, 27.529859.

Содержание беседы с ребенком по ходу движения маршрута:

Сегодня мы с тобой отправимся на прогулку в Парк Победы.
Поинтересуйтесь у ребёнка: «Как ты думаешь почему парк так называется?»

Этот парк построили очень давно, в далеком в 1940 году, и должны были его открыть 22 июня 1941 года, но его открытию помешало начало войны.

Прочитайте стихотворение: А. Усачев «Что такое День Победы?»

Что такое День Победы?

Это утренний парад:

Едут танки и ракеты, марширует строй солдат.

Что такое День Победы?

Это праздничный салют.

Фейерверк взлетает в небо,

Рассыпаясь там и тут.

Поговорите о том, как началась война.

Ранним утром 22 июня 1941 года на нашу Родину напали захватчики, а наши солдаты встали на защиту нашей Родины. За годы войны погибло много солдат, были разрушены наши города. Война длилась очень долго 1418 дней и ночей, и настала долгожданная Победа! 9 мая 1945 года теперь празднуют День Победы! Чтобы сохранить память о тех, кто нас защищал нашу страну, возводят памятники, монументы Победы.

После окончания войны вспомнили про эту зону отдыха и в память о тех, кто не вернулся с поля битвы, рекреацию назвали «Парк Победы».

Вот мы подходим к Парку Победы: по пути к Парку Победы вы увидите обелиск.

Обелиск был открыт в 1985 году. Дата была приурочена к 40-летию Великой победы. Создателем 45-метрового обелиска стал скульптор **Занкович Валентин**. Он воплотил замысел архитекторов по созданию лаконичной простой формы, но в то же время вызывающей чувства величия и трепета. На пике стелы размещена звезда города-героя, обрамленная лавровой ветвью.



У подножия обелиска установлена мраморная доска с увековеченным на ней Указом о присвоении звания Город-герой Минску и женщина, олицетворяющая образ Родины с фанфарами в высоко поднятых вверх руках.

Сразу за стелой, завершая монументальный комплекс, находится **Белорусский музей истории Великой Отечественной войны**. Вся техника экспозиции побывала в реальных боях и после реставрации была передана в музей.



У стен музея разместилась демонстрационная площадка военной техники.

Дальше направляйтесь в сам парк. По пути обращайте внимание на красивые растения вокруг вас. По всему периметру парка протекает река Свислочь.

Далее на пути будет Площадь Победителей, украшением которой стал **фонтан «Победа»** с 170 струями воды, символизирующими 170 освобождённых от захватчиков населённых пунктов Беларуси.



Далее двигайтесь прямо и окажитесь около **фонтана «Вечность»**



Дальше можете сделать перерыв и отдохнуть на современной площадке для детей в виде корабля на берегу реки Свислочь.



Можно продолжить нашу экскурсию!

Двигаясь вперёд, вы окажетесь около **Фонтана «Паруса»** — это один из самых мощных гидротехнических сооружений столицы, не имеет себе аналогов в Минске.

Этот фонтан сооружён на воде в нескольких десятках метров от берега.



В глубине Парка Победы находится Комсомольское озеро – искусственное водохранилище, которое создавалось молодежью города на реке Свислочь еще в довоенное время. Прогулка по берегу Комсомольского озера принесет знакомство с современным творчеством талантливых белорусских скульпторов.

Скульптура «Дорога в Будущее» символизирующая Настоящее, Война (излом) и Будущее Беларуси.



Завершить нашу экскурсию можно прогулкой на катере «Касатка» и насладиться природой вокруг вас.



По пути домой закрепите информацию о том, что вы увидели, поделитесь друг с другом впечатлениями.

Спасибо за внимание!



















Приложение 1



ОБЪЕКТЫ ПАРКА:

- 1 Обелиск "Минск - город-герой"
- 2 Музей Великой Отечественной Войны (строится)
- 3 Павильон "Белэкспо"
- 4 Парк "Беларусь"(проектируется)
- 5 Минский городской Дворец детей и молодежи
- 6 Гостиничный комплекс(строится)
- 7 Спорткомплекс "Динамо"
- 8 Спасательная станция
- 9 Мост, шлюз
- 10 Главный вход в парк
- 11 Центральная аллея
- 12 Фонтан "Победа"
- 13 Фонтан "Вечность"
- 14 Поляна массовых действий
- 15 Фонтан на воде "Паруса"
- 16 Павильон проката
- 17 Видовая площадка с ротондой
- 18 Причалы
- 19 Остров птиц
- 20 Пешеходный мост
- 21 Фестивальная поляна
- 22 Цветочный бульвар
- 23 пляж
- 24 Патио для барбекю
- 25 Площадки соревнований по судо-авто-авиомоделированию
- 26 Площадь массовых мероприятий
- 27 Скейтдром
- 28 Центральная набережная
- 29 Видовые площадки

УСЛОВНЫЕ ОБОЗНАЧЕНИЯ:

| | |
|--|---|
|  Автостоянка для посетителей парка |  Детские игровые площадки |
|  Схема парка |  Спортивные площадки |
|  Остановка общественного транспорта |  Трасса мини поезда |
|  Туалеты |  Городская велодорожка |
|  Летние кафе |  Маршрут прогулочного катера |
|  Причалы |  Тропа здоровья |
|  Площадка для баскетбола |  Остров птиц |
|  Площадка для тенниса |  Площадка для выгула собак |
|  Площадка для волейбола |  Места для рыбной ловли |